



Arrêté du Gouvernement de la Région
de Bruxelles-Capitale

Besluit van de Brusselse
Hoofdstedelijke Regering

Arrêté du Gouvernement de la Région de Bruxelles-Capitale inscrivant sur la liste de sauvegarde comme site le hêtre pourpre (*Fagus sylvatica* var. *atropunica*) situé au n° 8, rue Stroobant à Ixelles.

Besluit van de Brusselse Hoofdstedelijke Regering tot inschrijving op de bewaarlijst als landschap van de rode beuk (*Fagus sylvatica* var. *atropunica*) gelegen Stroobantstraat 8 te Elsene.

Le Gouvernement de la Région de Bruxelles-Capitale,

De Brusselse Hoofdstedelijke Regering,

Vu l'ordonnance du 4 mars 1993 relative à la conservation du patrimoine immobilier, notamment les articles 7 §6 et 8 ;

Gelet op de ordonnantie van 4 maart 1993 inzake het behoud van het onroerende erfgoed, inzonderheid op artikelen 7 §6 en 8 ;

Vu l'arrêté du Gouvernement de la Région de Bruxelles-Capitale du 29 juin 2000 entamant la procédure d'inscription sur la liste de sauvegarde comme site du hêtre pourpre (*Fagus sylvatica* var. *atropunica*) situé au n° 8, rue Stroobant à Ixelles.

Gelet op het besluit van de Brusselse Hoofdstedelijke Regering van 29 juni 2000 houdende instelling van de procedure tot inschrijving op de bewaarlijst als landschap van de rode beuk (*Fagus sylvatica* var. *atropunica*) gelegen Stroobantstraat 8 te Elsene.

Considérant que le Collège des Bourgmestre et Echevins d'Ixelles n'a pas émis d'observations ;

Overwegende dat het College van Burgemeester et Schepenen van Elsene geen opmerkingen heeft gemaakt ;

Considérant que le propriétaire n'a pas émis d'observation dans le délai prévu par l'article 7 § 5 de l'ordonnance du 4 mars 1993 ;

Overwegende dat de eigenaar geen opmerking heeft kenbaar gemaakt binnen de termijn opgelegd door artikel 7 § 5 van de ordonnantie van 4 maart 1993 ;

Sur la proposition du Ministre-Président du Gouvernement de la Région de Bruxelles-Capitale et du Secrétaire d'Etat chargé des Monuments et Sites,

Op de voordracht van de Minister-Voorzitter van de Brusselse Hoofdstedelijke Regering en van de Staatssecretaris, belast met Monumenten en Landschappen,

Arrêté:

Besluit:



Article 1^{er} - Est inscrit sur la liste de sauvegarde comme site, le hêtre pourpre (*Fagus sylvatica* var. *atropunicia*) situé au n° 8, rue Stroobant à Ixelles, connu au cadastre d'Ixelles, 7^{ème} division, section B, 6^{ème} feuille, parcelles n° 306 y 28 (partie) (coordonnées Lambert belge : x=149005, y=167664), en raison de son intérêt scientifique et esthétique, précisé dans l'annexe I au présent arrêté.

La délimitation du site est reprise sur le plan figurant à l'annexe II du présent arrêté.

Art. 2 - Les conditions particulières de conservation sont les suivantes :

a) L'utilisation, l'entreposage ou la fabrication de substances nocives au développement et à la croissance des plantations, de la faune et de la flore ou nuisibles à la qualité des eaux sont prohibées.

b) La pose de panneaux publicitaires est interdite.

c) L'allumage de feux est interdit sous les arbres.

d) Le dépôt et le stockage de matériaux, débris, détritiques de toute nature (à l'exception d'une seule aire de compostage) sont prohibés.

e) L'entretien normal des arbres (enlèvement des branches mortes, cassées, soins aux plaies) est obligatoire.

f) Les plaies occasionnées lors de tailles d'entretien ou lors de bris de branches accidentels, seront recouvertes par un mastic cicatrisant.

g) Lors des opérations d'entretien des arbres, toute forme d'élagage strict est proscrite afin de ne pas compromettre l'équilibre initial de l'arbre ainsi que son état sanitaire

h) toute nouvelle construction est interdite.

i) Toute installation quelconque, en ce compris les roulottes et caravanes est prohibée.

Artikel 1 - Wordt ingeschreven op de bewaarlijst als landschap, de rode beuk (*Fagus sylvatica* var. *atropunicia*) gelegen Stroobantstraat 8 te Elsene, bekend ten kadaster te Elsene, 7^{de} afdeling, sectie B, 6^{de} blad, perceel nr 306 y 28 (deel) (Belgische coördinaten van Lambert: x=149005, y=167664), wegens zijn wetenschappelijke en esthetische waarde, zoals nader bepaald in bijlage I van dit besluit.

De afbakening van het landschap wordt aangeduid op het plan in bijlage II van dit besluit.

Art.2 - De bijzondere behoudsvoorwaarden zijn de volgende :

a) Het gebruik, de opslag of de aanmaak van stoffen die schadelijk kunnen zijn voor de ontwikkeling en de groei van de aanplantingen, de fauna en de flora of voor de kwaliteit van het water, zijn verboden.

b) Het plaatsen van reclameborden is verboden.

c) Het aansteken van vuur onder de bomen is verboden.

d) De opslag en de bewaring van materialen, het storten van huisaval, vuilnis en afval van eender welke aard is verboden.

e) Het gewoon onderhoud van de bomen (het verwijderen van de dode of gebroken takken, het verzorgen van de beschadigde plekken) is verplicht.

f) Het is verplicht de snoeiwonden die tijdens een onderhoudsbeurt zijn ontstaan of de plekken die beschadigd zijn bij het toevallige afbreken van takken met een helende balsam in te smeren.

g) Bij onderhoudsbeurten van bomen is elke belangrijke snoeibeurt verboden om het oorspronkelijke evenwicht van de boom of zijn gezondheidstoestand niet te verstoren.

h) Elke nieuwe constructie is verboden.

i) De plaatsing van om het even welke installatie, hierbij inbegrepen woonwagens en caravans is verboden.



Art. 3 - Le ministre qui a les monuments et les sites dans ses attributions est chargé de l'exécution du présent arrêté.

Art. 3 - De minister bevoegd voor de monumenten en landschappen, is belast met de uitvoering van dit besluit.

Bruxelles, 13-03-2003

Brussel, 13-03-2003

Pour le Gouvernement de la Région de Bruxelles-Capitale,

Voor de Brusselse Hoofdstedelijke Regering,

Le Ministre-Président du Gouvernement de la Région de Bruxelles-Capitale, chargé des Pouvoirs locaux, de l'Aménagement du Territoire, des Monuments et Sites, de la Rénovation Urbaine et de la Recherche Scientifique,


De Minister-Voorzitter van de Brusselse Hoofdstedelijke Regering, belast met Plaatselijke Besturen, Ruimtelijke Ordening, Monumenten en Landschappen, Stadsvernieuwing en Wetenschappelijk Onderzoek



François-Xavier de Donnea

Le Secrétaire d'Etat à la Région de Bruxelles-Capitale, chargé de l'Aménagement du Territoire, des Monuments et des Sites et du Transport rémunéré des personnes,

De Staatssecretaris bij het Brussels Hoofdstedelijk Gewest, belast met Ruimtelijke Ordening, Monumenten en Landschappen en Bezoldigd Vervoer van Personen,



Willem Drape



Copie certifiée conforme
7-03-2003
Voor eensluidend afschrift



ANNEXE I A L'ARRETE DU GOUVERNEMENT DE LA REGION DE BRUXELLES-CAPITALE INSCRIVANT SUR LA LISTE DE SAUVEGARDE COMME SITE LE HETRE POURPRE (FAGUS SYLVATICA VAR. ATROPUNICIA) SITUÉ AU N° 8 DE LA RUE FRANÇOIS STROOBANT À IXELLES.

Réf. cadastrale : 7^{ème} division, section B, 6^{ème} feuille, parcelle n° 306 y 28 (coordonnées Lambert belge : x=149005, y=167664)

Localisation : Ilot ceinturé par l'avenue Louis Lepoutre, la rue Fernand Neuray, la rue Emmanuel Van Driessche et la rue François Stroobant.

Description sommaire :

Il s'agit d'un arbre vigoureux, d'une circonférence de 3,54 m., équilibré et particulièrement bien conformé. Sa localisation et son implantation ne menace pas la sécurité du voisinage.

L'équilibre général de l'arbre est parfait et est dû à une organisation complexe de la charpente (branches maîtresses).

Pour ces raisons, il figure parmi les plus beaux exemplaires de son espèce pour la Région bruxelloise (13^{ème} par sa circonférence).

Cet arbre a subi une taille correcte des branches basses du tronc et ne présente aucune tare de la couronne ou du tronc.

Intérêt présenté par le bien selon les critères définis à l'article 2, 1° de l'ordonnance du 4 mars 1993 relative à la conservation du patrimoine immobilier :

Intérêt scientifique :

Il s'agit d'un arbre bien conformé qui présente des signes de grande vigueur et dont l'espérance de vie pourrait être, si elle n'est pas compromise par un mauvais élagage, d'une cinquantaine d'années.


Par sa taille, son excellent état sanitaire et son port cet arbre peut être considéré comme un individu remarquable. A ce titre, il figure parmi les vingt plus beaux exemplaires de son espèce en Région bruxelloise.

Ce hêtre joue un rôle important pour la population ornithologique et entomologique locale.

Intérêt esthétique : Le hêtre pourpre présente par la couleur de son feuillage, une grande valeur esthétique qui contribue à l'apport d'une plus-value sur la qualité de vie des habitants de ce quartier, l'habitabilité et la convivialité des lieux ne peuvent en être que renforcées.


Vu pour être annexé à l'arrêté du . 13-03-2003

Le Ministre-Président du Gouvernement de la Région de Bruxelles-Capitale, chargé des Pouvoirs locaux, de l'Aménagement du Territoire, des Monuments et Sites, de la Rénovation Urbaine et de la Recherche Scientifique,



François-Xavier de DONNEA

Le Secrétaire d'Etat à la Région de Bruxelles-Capitale, chargé de l'Aménagement du Territoire, des Monuments et des Sites et du transport rémunéré des Personnes,



Willem DRAPS

Copie certifiée conforme

17-03-2003

Voor eensluidend afschrift

CHANCELLERIE

Gilles CLAREBOUT

KANSELARIJ



BIJLAGE I VAN HET BESLUIT VAN DE BRUSSELSE HOOFDSTEDELIJKE REGERING HOUDENDE
INSCHRIJVING OP DE BEWAARLIJST ALS LANDSCHAP VAN DE RODE BEUK (FAGUS SYLVATICA VAR.
ATROPUNICIA) GELEGEN FRANCOIS STROOBANTSSTRAAT 8 TE ELSENE.

Kadastrale gegevens : 7de afdeling, sectie B, 6de blad, perceel nr 306 y 28 (Belgische coördinaten van Lambert:
x=149005, y=167664)

Ligging : Huizenblok omsloten door de Louis Lepoutrestraat, Fernand Neuraystraat, Emmanuel Van Driesschestraat
en François Stroobantstraat.

Beknopte beschrijving : Het gaat om een levenskrachtige boom met een stamomtrek van 3,54 m, evenwichtig van
vorm en bijzonder mooi uitgegroeid. Door zijn standplaats en inplanting vormt hij geen enkele bedreiging voor de
veiligheid van de omgeving.

De perfecte vorm van deze boom is te danken aan de evenwichtige uitgroei van het takkenstelsel (hoofdtakken).

Hij behoort trouwens tot de mooiste gekende exemplaren van zijn soort in het Brussels Gewest en bekleedt de 13de
plaats qua stamomtrek.

De onderste takken zijn op correcte wijze gesnoeid en de boom vertoont geen enkel defect aan kruin of stam.

**Waarde van het goed volgens de maatstaven zoals bepaald in artikel 2, 1° van de ordonnantie van 4 maart
1993 inzake het behoud van het onroerende erfgoed :**

Wetenschappelijke waarde:

Het gaat om een mooi uitgegroeide boom die alle tekenen vertoont van grote levenskracht en waarvan de
levensverwachting, indien onoordeelkundig snoeien achterwege blijft, nog op een vijftigtal jaar mag worden geraamd.

Door zijn omvang, uitstekende gezondheidstoestand en voorkomen mag deze boom als merkwaardig worden
bestempeld. Hij behoort met recht en reden tot de twintig mooiste exemplaren van zijn soort in het Brussels Gewest.

Deze beuk speelt bovendien een belangrijke rol voor de lokale vogel- en insectenpopulatie.

Esthetische waarde: De rode beuk bezit door de kleur van zijn bladeren een grote esthetische waarde die een
meerwaarde biedt voor de leefkwaliteit van de bewoners van deze wijk.


Gezien om te worden gevoegd bij het besluit van 13-03-2003

Minister-Voorzitter van de Brusselse Hoofdstedelijke Regering, belast met Plaatselijke besturen, Ruimtelijke
Ordening, Monumenten en Landschappen, Stadsvernieuwing en Wetenschappelijk Onderzoek,



François-Xavier de DONNEA

Staatssecretaris bij het Brussels Hoofdstedelijk Gewest, belast met Ruimtelijke Ordening, Monumenten en
Landschappen en Bezoldigd Vervoer van Personen,



Willem DRAPS

Copie certifiée conforme

13-03-2003

Voor eensluidend afschrift

CHANCELLERIE

Gilles CLAREBOUT

KANSELARIJ

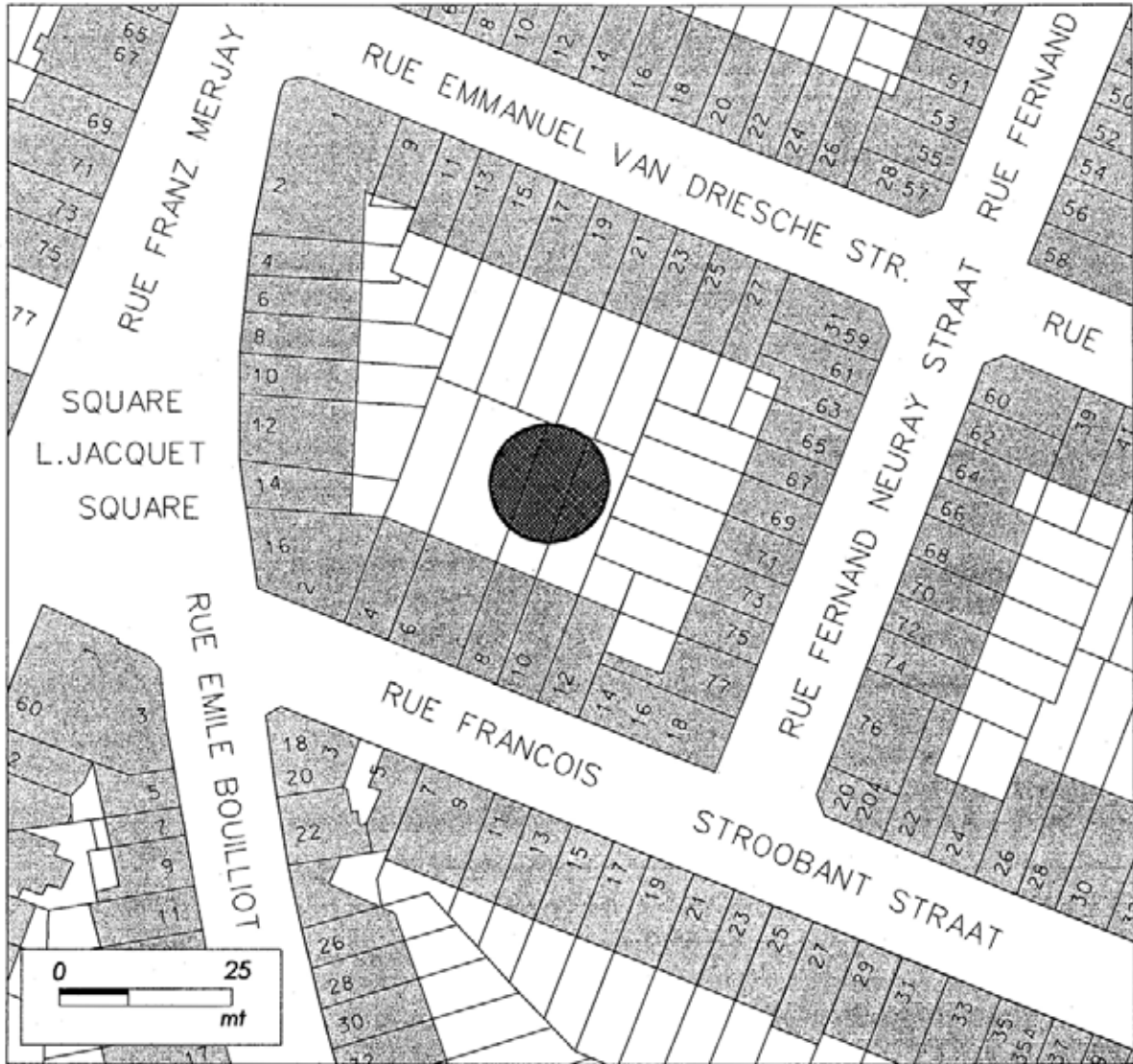


ANNEXE II A L'ARRETE DU GOUVERNEMENT DE LA REGION DE BRUXELLES-CAPITALE INSCRIVANT SUR LA LISTE DE SAUVEGARDE COMME SITE LE HÊTRE POURPRE (FAGUS SYLVATICA VAR. ATROPUNICIA) SITUÉ AU N° 8, RUE STROOBANT À IXELLES.

BIJLAGE II VAN HET BESLUIT VAN DE BRUSSELSE HOOFDSTEDELIJKE REGERING HOUDENDE INSCHRIJVING OP DE BEWAARLIJST ALS LANDSCHAP VAN DE RODE BEUK (FAGUS SYLVATICA VAR. ATROPUNICIA) GELEGEN STROOBANTSTRAAT 8 TE ELSENE.

DELIMITATION DU SITE

AFBAKENING VAN HET LANDSCHAP



Vu pour être annexé à l'arrêté du **13-03-2003** Gezien om te worden gevoegd bij het besluit van **13-03-2003**

Le Ministre-Président du Gouvernement de la Région de Bruxelles-Capitale, chargé des Pouvoirs locaux, de l'Aménagement du Territoire, des Monuments et Sites, de la Rénovation urbaine et de la Recherche scientifique,

De Minister-Voorzitter van de Brusselse Hoofdstedelijke Regering, belast met Plaatselijke Besturen, Ruimtelijke Ordening, Monumenten en Landschappen, Stadsvernieuwing en Wetenschappelijk Onderzoek,

Handwritten signature of François-Xavier de Donnea

François-Xavier de DONNEA

Le Secrétaire d'Etat à la Région de Bruxelles-Capitale, chargé de l'Aménagement du Territoire, des Monuments et Sites et du Transport rémunéré des personnes.

De Staatssecretaris bij het Brussels Hoofdstedelijk Gewest, belast met Ruimtelijke Ordening, Monumenten en Landschappen en Bezoldigd Vervoer van Personen.



Copie certifiée conforme

7-03-2003
Handwritten signature of Willem Draps
Willem DRAPS
Voor eensluidend afschrift

CHANCELLERIE

Handwritten signature of Gilles Clarebont
Gilles CLAREBONT
KANSELARIJ

